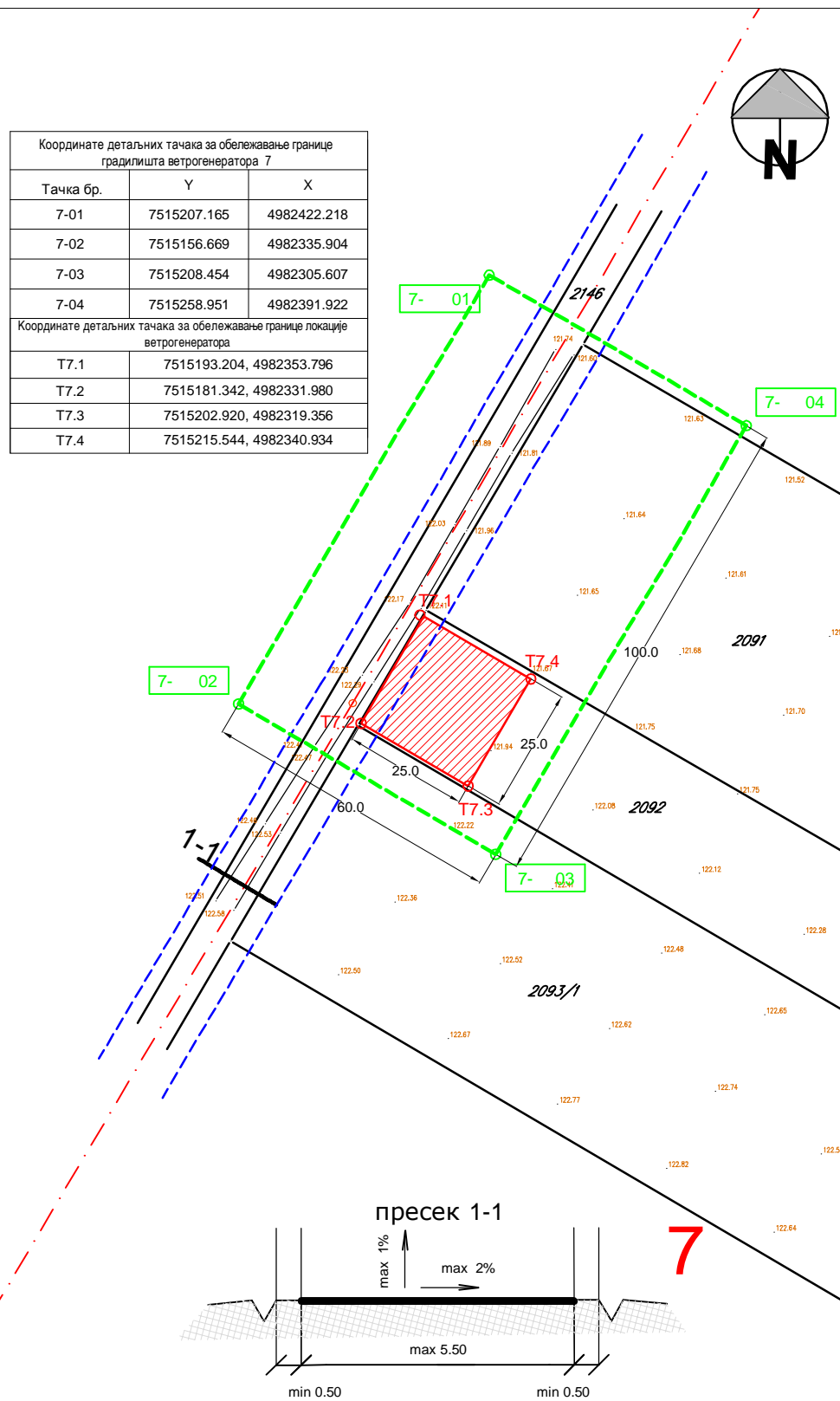
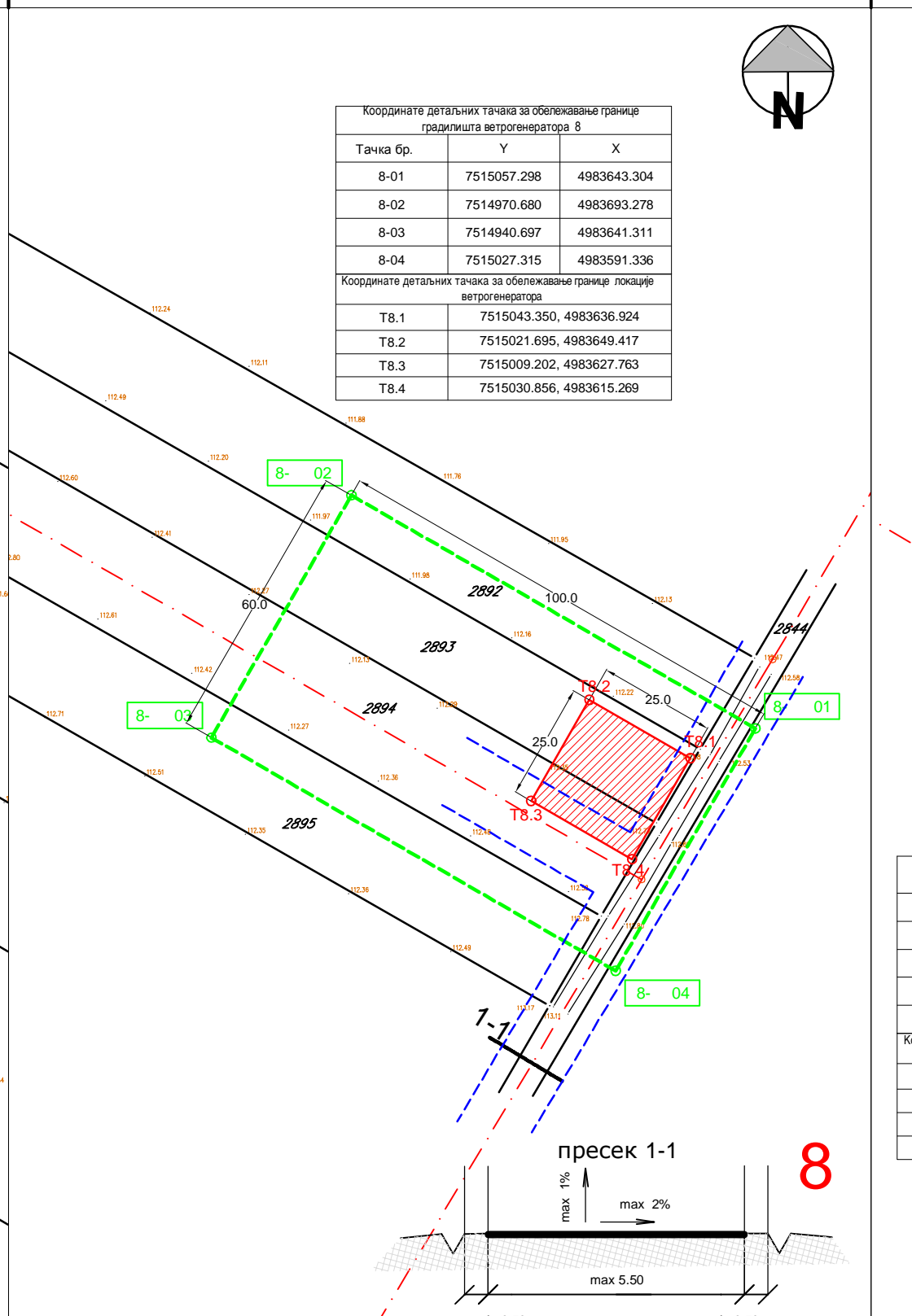


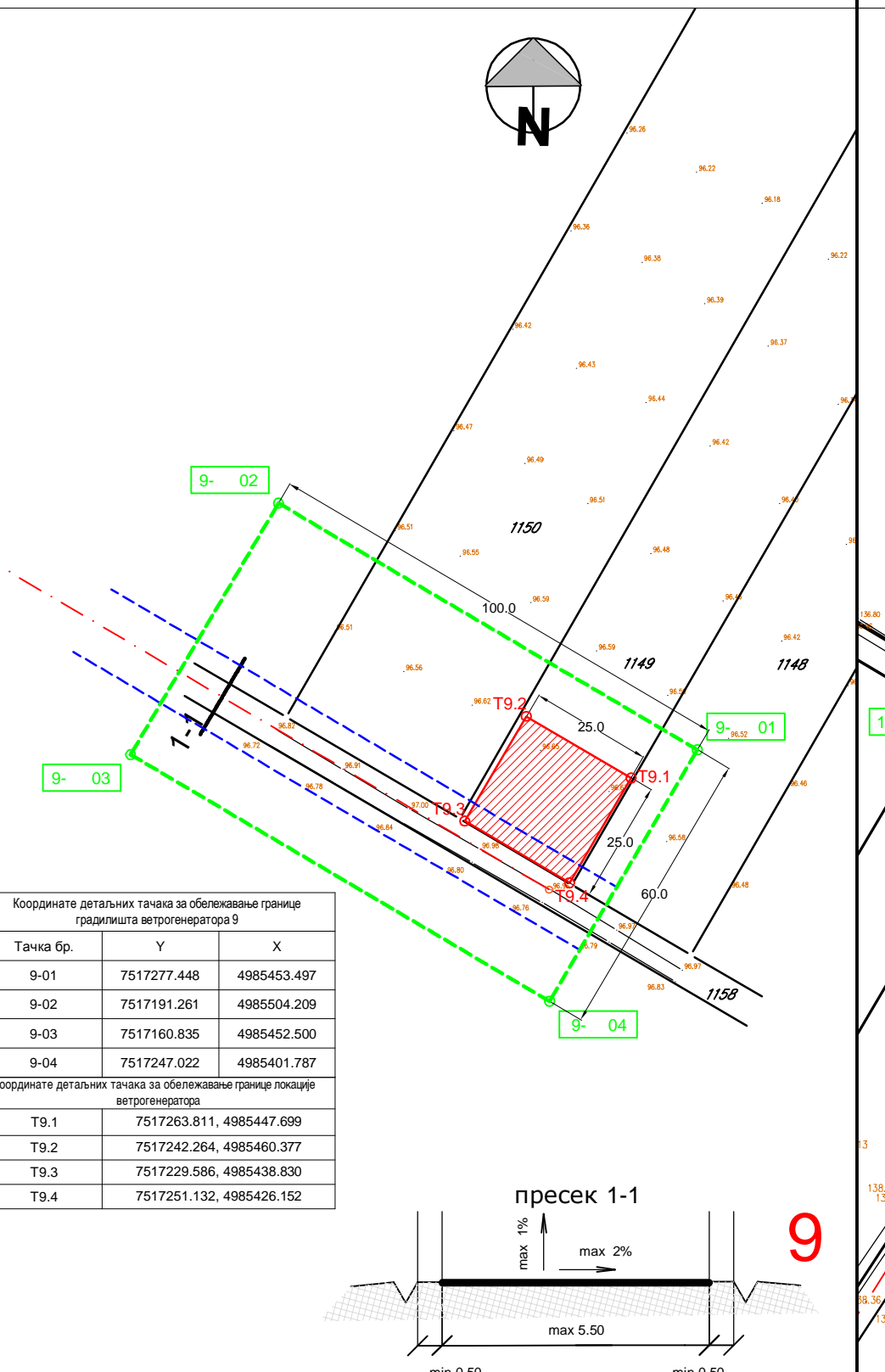
| Координате детаљних тачака за обележавање границе градилишта ветрогенератора 7 | | |
|--|-------------|-------------|
| Тачка бр. | Y | X |
| 7-01 | 7515207.165 | 4982422.218 |
| 7-02 | 7515156.669 | 4982335.904 |
| 7-03 | 7515208.454 | 4982305.607 |
| 7-04 | 7515258.951 | 4982391.922 |
| Координате детаљних тачака за обележавање границе локације ветрогенератора | | |
| T7.1 | 7515193.204 | 4982353.796 |
| T7.2 | 7515181.342 | 4982331.980 |
| T7.3 | 7515202.920 | 4982319.356 |
| T7.4 | 7515215.544 | 4982340.934 |



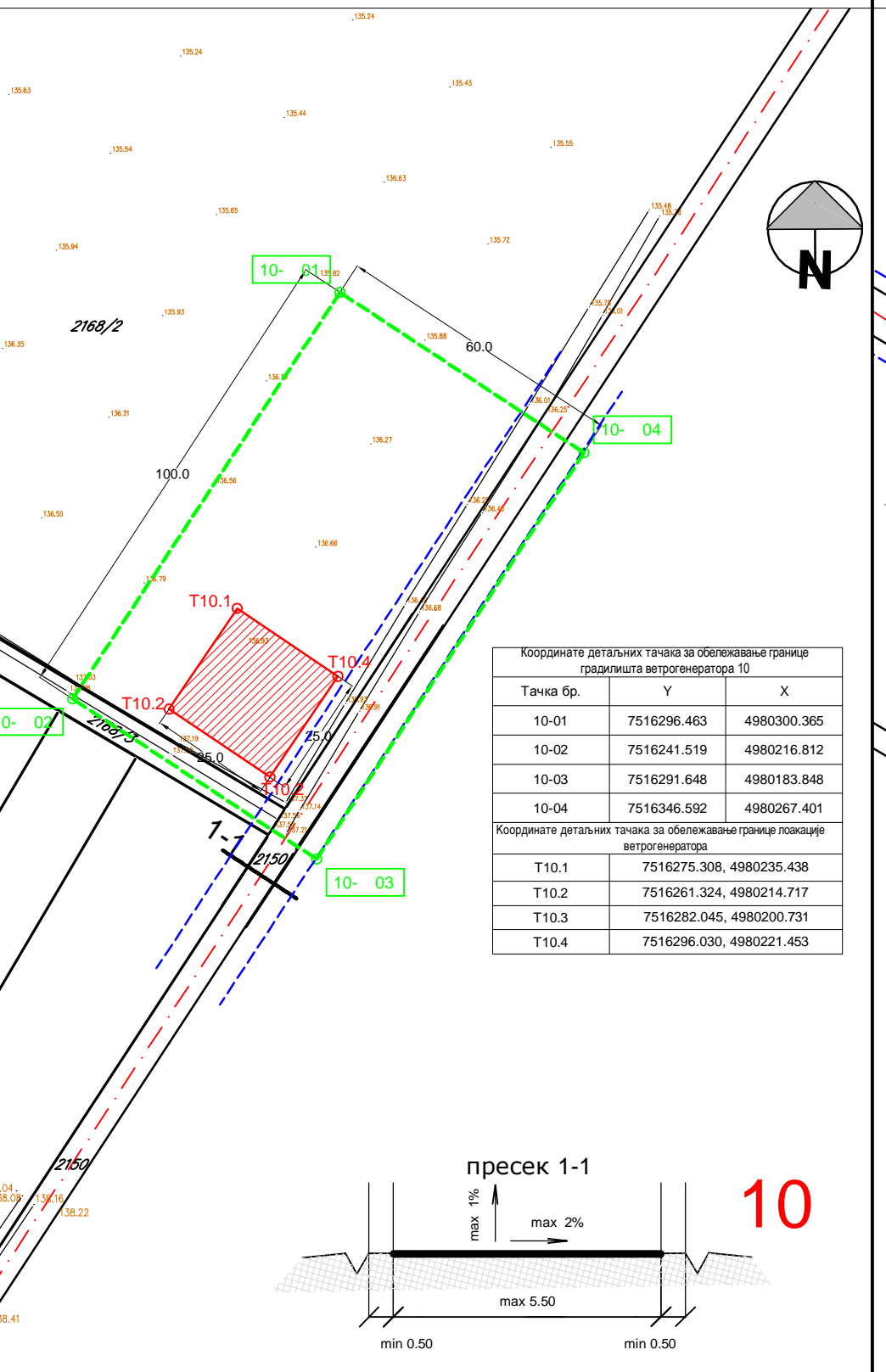
| Координате детаљних тачака за обележавање границе градилишта ветрогенератора 8 | | |
|--|-------------|-------------|
| Тачка бр. | Y | X |
| 8-01 | 7515057.298 | 4983643.304 |
| 8-02 | 7514970.680 | 4983693.278 |
| 8-03 | 7514940.697 | 4983641.311 |
| 8-04 | 7515027.315 | 4983591.336 |
| Координате детаљних тачака за обележавање границе локације ветрогенератора | | |
| T8.1 | 7515043.350 | 4983636.924 |
| T8.2 | 7515021.695 | 4983649.417 |
| T8.3 | 7515009.202 | 4983627.763 |
| T8.4 | 7515030.856 | 4983615.269 |



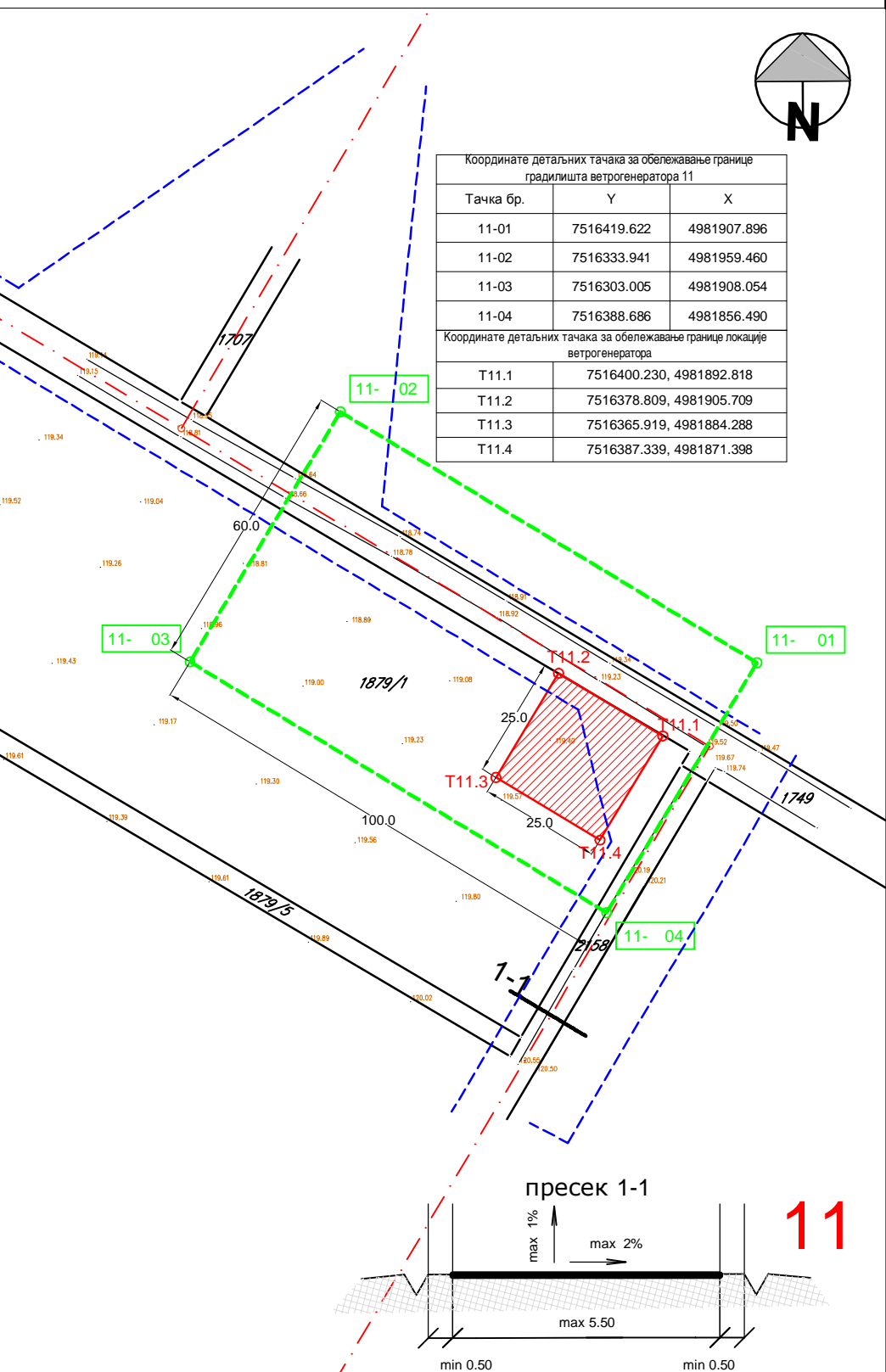
| Координате детаљних тачака за обележавање границе градилишта ветрогенератора 9 | | |
|--|-------------|-------------|
| Тачка бр. | Y | X |
| 9-01 | 7517277.448 | 4985453.497 |
| 9-02 | 7517191.261 | 4985504.209 |
| 9-03 | 7517160.835 | 4985452.500 |
| 9-04 | 7517247.022 | 4985401.787 |
| Координате детаљних тачака за обележавање границе локације ветрогенератора | | |
| T9.1 | 7517263.811 | 4985447.699 |
| T9.2 | 7517242.264 | 4985460.377 |
| T9.3 | 7517229.586 | 4985438.830 |
| T9.4 | 7517251.132 | 4985426.152 |



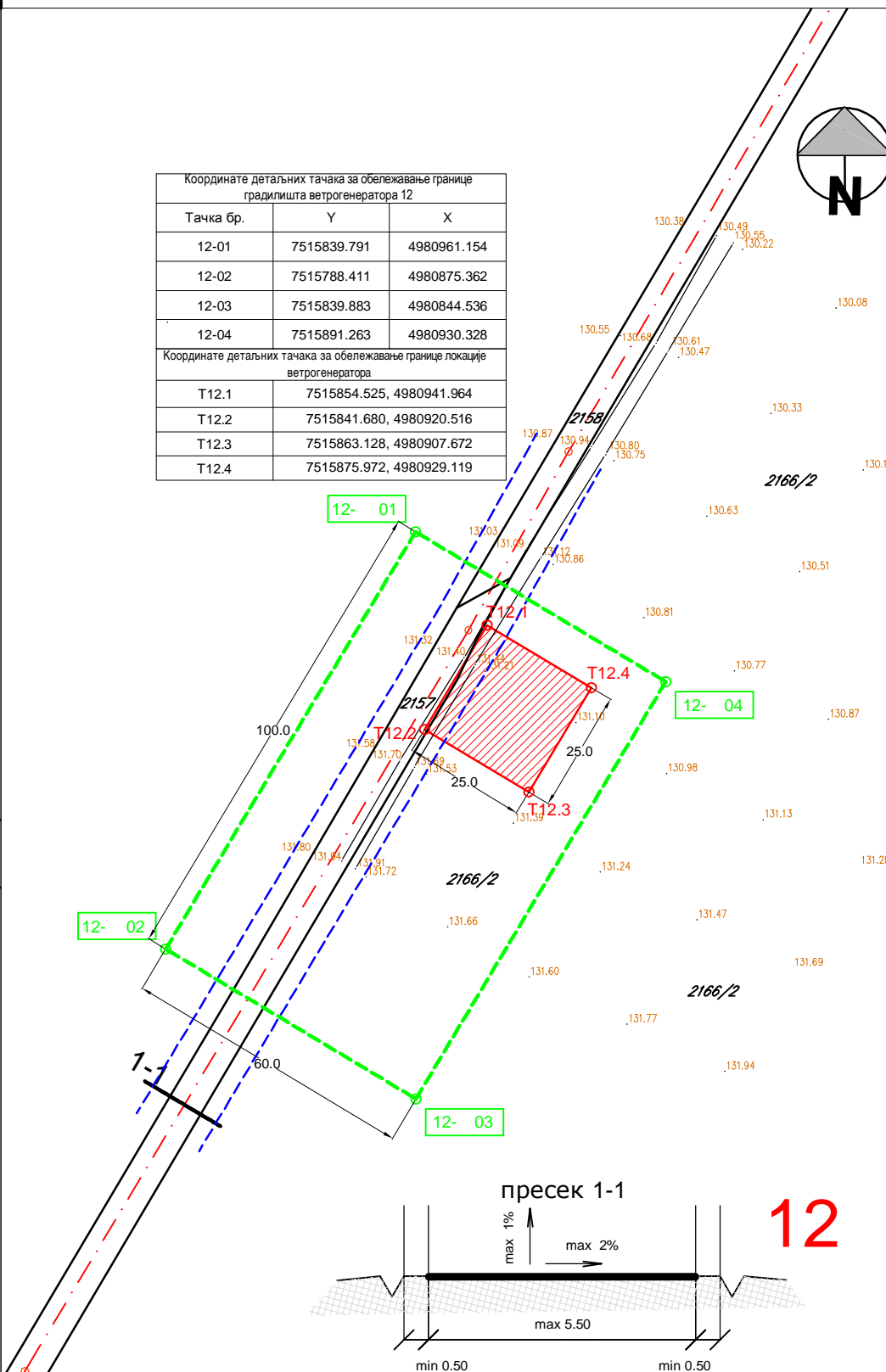
| Координате детаљних тачака за обележавање границе градилишта ветрогенератора 10 | | |
|---|-------------|-------------|
| Тачка бр. | Y | X |
| 10-01 | 7516296.463 | 4980300.365 |
| 10-02 | 7516241.519 | 4980216.812 |
| 10-03 | 7516291.648 | 4980183.848 |
| 10-04 | 7516346.592 | 4980267.401 |
| Координате детаљних тачака за обележавање границе локације ветрогенератора | | |
| T10.1 | 7516275.308 | 4980235.438 |
| T10.2 | 7516261.324 | 4980214.717 |
| T10.3 | 7516282.045 | 4980200.731 |
| T10.4 | 7516296.030 | 4980221.453 |



| Координате детаљних тачака за обележавање границе градилишта ветрогенератора 11 | | |
|---|-------------|-------------|
| Тачка бр. | Y | X |
| 11-01 | 7516419.622 | 4981907.896 |
| 11-02 | 7516333.941 | 4981959.460 |
| 11-03 | 7516303.005 | 4981908.054 |
| 11-04 | 7516388.686 | 4981856.490 |
| Координате детаљних тачака за обележавање границе локације ветрогенератора | | |
| T11.1 | 7516400.230 | 4981892.818 |
| T11.2 | 7516378.809 | 4981905.709 |
| T11.3 | 7516365.919 | 4981884.288 |
| T11.4 | 7516387.339 | 4981871.398 |



| Координате детаљних тачака за обележавање границе градилишта ветрогенератора 12 | | |
|---|-------------|-------------|
| Тачка бр. | Y | X |
| 12-01 | 7515839.791 | 4980961.154 |
| 12-02 | 7515788.411 | 4980875.362 |
| 12-03 | 7515839.883 | 4980844.536 |
| 12-04 | 7515891.263 | 4980930.328 |
| Координате детаљних тачака за обележавање границе локације ветрогенератора | | |
| T12.1 | 7515854.525 | 4980941.964 |
| T12.2 | 7515841.680 | 4980920.516 |
| T12.3 | 7515863.128 | 4980907.672 |
| T12.4 | 7515875.972 | 4980929.119 |



- ЛЕГЕНДА:
- ГРАНИЦА ГРАДИЛИШТА
 - ГРАНИЦА ОБУХВАТА ЛОКАЦИЈЕ ВЕТРОГЕНЕРАТОРА (МАКСИМАЛНО 25,0m x 25,0m)
 - ПОДУЖНА ОСА КОРИДОРА ПРИСТУПНОГ ПУТА
 - КОРИДОР ПРИСТУПНОГ ПУТА, МАКСИМАЛНО 15m (2x7,5 m)

ОПШТИНА ВРШАЦ
СКУПШТИНА ОПШТИНЕ ВРШАЦ

ПЛАН ДЕТАЉНЕ РЕГУЛАЦИЈЕ
ВЕТРОПАРКА "КОШАВА" НА ПОДРУЧЈУ КАТАСТАРСКИХ ОПШТИНА
УЉМА, ЗАГАЈИЦА, ИЗБИШТЕ И ПАРТА У ОПШТИНИ ВРШАЦ

РЕГУЛАЦИЈА ПОВРШИНА ВЕТРОЕЛЕКТРАНА
(Број 7 - 12)

Размера: 1 : 1 000 Карта број: 3 Лист број: 2

Инвеститор: МК-FINTEL WIND а.д. Београд

Стручни обрађивач: ИНСТИТУТ ЗА АРХИТЕКТУРУ И УРБАНИЗАМ СРБИЈЕ
Булевар краља Александра 73/2, Београд

ОДГОВОРНИ УРБАНИСТА
мр Зоран Мирјанић, д.п.
(бр. лиценце 201 0712 04)

ДИРЕКТОР ИНСТИТУТА
др Игор Марић, д.и.а.